

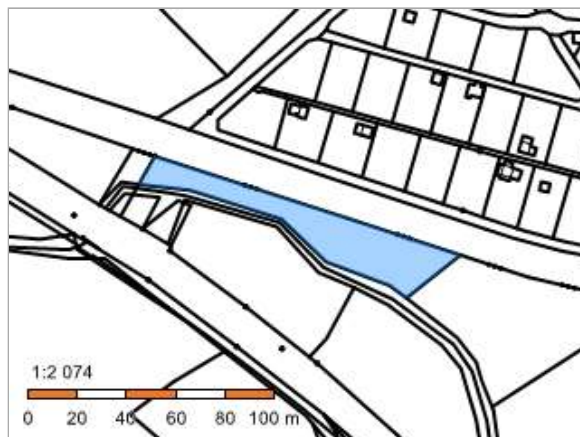


Informace o pozemku

Parcelní číslo: [3881/7](#) 
Obec: [Kostelec nad Orlicí](#) [\[576361\]](#) 
Katastrální území: [Kostelec nad Orlicí](#) [\[670197\]](#)
Číslo LV: [10002](#)
Výměra [m²]: 1756
Typ parcely: Parcela katastru nemovitostí
Mapový list:
Určení výměry: Graficky nebo v digitalizované mapě
Druh pozemku: trvalý travní porost



Vlastníci, jiní oprávnění

Vlastnické právo	Podíl
Česká republika	
Příslušnost hospodařit s majetkem státu	Podíl
Státní pozemkový úřad, Husinecká 1024/11a, Žižkov, 13000 Praha 3	

Způsob ochrany nemovitosti

Název
zemědělský půdní fond
rozsáhlé chráněné území

Seznam BPEJ

BPEJ	Výměra
55800 	211
55500 	1545


Omezení vlastnického práva

Nejsou evidována žádná omezení.

Jiné zápisy

Typ
Změna číslování parcel

 Řízení, v rámci kterých byl k nemovitosti zapsán cenový údaj

Nemovitost je v územním obvodu, kde státní správu katastru nemovitostí ČR vykonává [Katastrální úřad pro Královéhradecký kraj](#), [Katastrální pracoviště Rychnov nad Kněžnou](#) 

Zobrazené údaje mají informativní charakter. Platnost dat k 19.07.2021 15:00.